

TEIKNFORKLARING

PBL § 12-5 Arealforemål i reguleringsplan

§12-5 1. Bygninger og anlegg

- H** Fritidsbustader (1120)
- SKT** Skiløypetrasé (1420)

§12-5 2. Samferdselsanlegg og teknisk infrastruktur

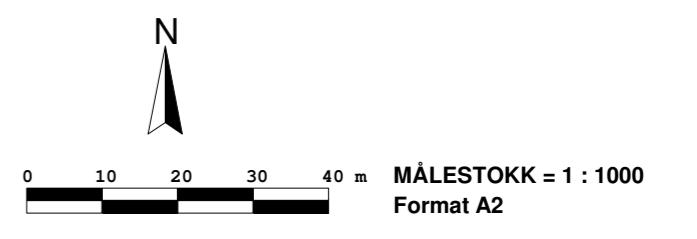
- Køyveg, felles (2011)
- Annan veggrunn - teknisk anlegg (2018)

§12-5 3. Grønnstruktur




- G** Vegetasjonsskjerm (3001)

Linjesymboler og punktsymboler

- RpGrense (1201)
- RpFøremålgrense (1202)
- Regulert tomtegrense (1203)
- Byggjeggrense (1211)
- Bygninger som inngår i planen (1214)
- Regulert senterlinje (1221)
- Regulert kant kjørebane (1223)
- Avkjørsel (1242)



Detaljreguleringsplan for Dønheimgrenda

 Stranda kommune	Offentlig kartgrunnlag: Horisontalt geod. grunnl.: UTM Sone 32 EUREF 89 Høydegrunnlag: NN2000 Dato og kilde: 23.04.2015 - Infoland		PlanID.:	
	Saksnr.:	Dato	Sign.	
FORVARSEL / ANNONSE 1. GANGS BEHANDLING OFFENTLIG ETTERSYN 2. GANGS BEHANDLING KOMMUNESTYRET KOMMUNESTYRETS VEDTAK ANNONSERING		30.11.2014	KS	
Revidering				
PLANEN UTARBEIDET AV:  Grinaker Utvikling AS Grinakerlinna 144, 2760 Brandbu Tlf: 90 66 70 00	PLANEN ER DIGITALISERT AV:  MjøsaPlan AS Pb. 6, STORGATA 107, 2391 MOELV TLF.: 62 36 52 98 90 79 84 80	Saksnr.:	Dato:	Sign.:
			18.08.2017	LT