





**TEIKNFORKLARING  
BEBYGGELSE OG ANLEGG (PBL §12-5 NR.1)**

 Næringsbebyggelse




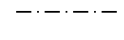
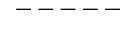
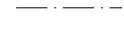

**SAMFERDSELSANLEGG OG TEKNISK INFRASTRUKTUR (PBL §12-5 NR.2)**

 Veg  
 Kjørveg  
 Fortau  
 Annen veggrunn - tekniske anlegg

**HENSYNSSONER (PBL §12-6)**


 Sikringsone - Frisikt

**Juridiske linjer og punkt**

 Regulerings- og bebyggelsesplanområde  
 Planens begrensning  
 Formålsgrense  
 Sikringsonegrense  
 Byggegrense  
 Regulert senterlinje  
 Målelinje/Avstandslinje

Teiknforklaring kart

Eigedomsgrense  
 Gnr./bnr. **125/3**

Ekvidistanse 1 m  
 Kartmålestokk: 1:500  





**Kartopplysningar:** Kjelde basiskart: Geovekst  
 Koordinatsystem: UTM sone 32/ Euref89

**DETALJPLAN ETTER PBL 2008  
GS Sløgstadmarka**

**Arealplan-ID**  
1525 2018005  
**Kartprodusent**  
GeoVEKST

Stranda kommune  
 MED TILHØYRANDE REGULERINGSFØRESSEGNER

SAKSHANDSAMING IFLG. PLAN- OG BYGNINGSLOVEN	SAKS-NR.	DATO	SIGN.
Revisjon			
<b>Kommunestyret sitt vedtak jamfør pbl §12-12:</b>			
2. gongs offentlig ettersyn frå .....til .....			
3. gongs handsaming i komite for tekniske saker			
Offentlig ettersyn fra .....til .....			
2. gongs handsaming i komite for tekniske saker			
Kunngjering av oppstart av planarbeidet			
1. gongs handsaming i komite for tekniske saker			
<b>PLANEN ER UTARBEIDD AV:</b> 	<b>PLANNR.</b>	<b>TEGNR.</b>	<b>SAKSBEH.</b>
20.08.2018	1504-001		TS

